

DIRECTION DU BUREAU DES HYDROCARBURES

Identification du puits

Nom du puits	83-03
N° du puits	CS03
Titulaire/Foreur	Émilien Séguin
Année de forage	1983
Région administrative	Gaspésie--Îles-de-la-Madeleine (11)

But du rapport d'étape de la phase 1

Recenser le maximum de renseignements permettant de localiser le puits, d'identifier les titulaires de permis, le propriétaire du terrain ou son utilisateur ainsi que les données techniques. Cette étape consiste à documenter le dossier en vue de préparer les prochaines phases.

I. Localisation et documents

1. Coordonnées géographiques

Source/coordonnées géographiques	Latitude	Longitude
GDH/Carte interactive	48° 50' 27,5"	-64° 47' 45,0"
Demande de forage	N/A	N/A
Rapport de fin de forage	N/A	N/A
Acte de déclaration	N/A	N/A
Anciens rapports d'inspection	48° 50' 27,5"	-64° 47' 45,0"
Autres	N/A	N/A

2. Documents pertinents à déposer dans le dossier

Document	Disponible	Non disponible
Fiche signalétique du puits	X	
Copie de carte topographique		X
Copie du dossier du cadastre (lot, limites de la propriété, etc.)		
Rapport de fin de forage		X
Rapport de la dernière inspection pour avoir le dernier statut et les recommandations		X

II. Propriétaire foncier et/ou locataire

Domaine de l'état:

III. Le responsable du puits

	Permis de recherche	Permis de forage
Numéro	770	1983FCS03
Titulaire	Non disponible	Émilien Séguin
Adresse du titulaire	N/A	N/A
Premier responsable de la compagnie		
Autres		

Gestion des puits forés au Québec

Puits: C903e - 83-03 (1983FCS03) Table: 1- Identification

N°Puits: C903e Nom du puits: 83-03 (1983FCS03)

Année: 1983 Région: (C) Gaspésie

Latitude: 48°50'27,50" Longitude: 64°47'45,00" N°Carte: _____

Localisation: _____

Type: Puits d'exploration d' Wildcats Statut du puits: Abandonné/pétrole

Profondeur: 77,3 Unité: m Code de référence: sol

N°Puits: 770

Détenteur: Gaspésie, société d'exploration pétrolière et minière

Partenaires: Gaspésie, Société d'exploration, SEMBEC Inc.

Implanté sur: Électromagnétique V.L.F. et Sismique

Table de rotation (R): 0 Élévation du sol: 0

Opérateur: Emilion Séguin (forage) / MRN (fermeture)

Entreprise de forage: Foragaz (fermeture)

Type de foreuse: Diamant

Memo

Forage : 1983

Date de fermeture : 1999/09/20

PROGRAMME DE FERMETURE DES PUIITS ORPHELINS, GASPÉSIE (1999)

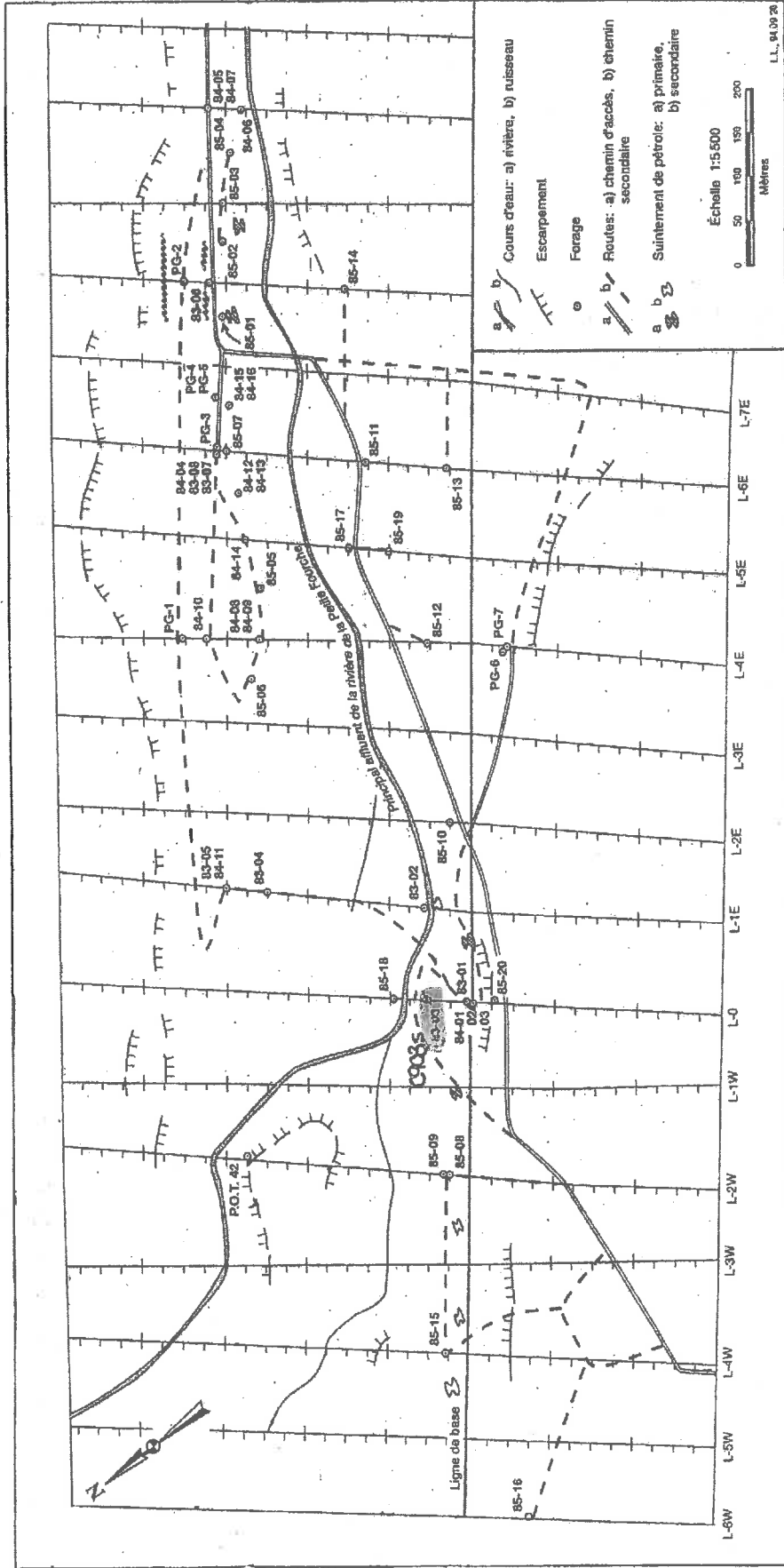
Puits fermé conformément aux devis

- Bouchon de ciment de 0 à 100 pieds
- Plaque d'acier soudée sur les coffrages

Inspecté le 4 novembre 1999

Approuvé

**LOCALISATION DES PUIITS FORÉS PAR
GASPÉSIE, SOCIÉTÉ D'EXPLORATION PÉTROLIÈRE ET MINIÈRE INC. (GRILLE NO 1)**



L.L. 94.09.20



FICHE DE VISITE D'UN PUITS

Nom du puits : 83-03

Numéro du puits : 1983RCS03

Cadastre :

Latitude : 48°50'29,00"

Longitude : 64°47'56,00"

Référence :

Nouvelle localisation :

Latitude : 48°50'27,50"

Longitude : 64°47'45,00"

Système de référence géodésique : NORD VRAI

Instrument de mesure : GPS TRIMBLE NAVIGATION ENSIGN

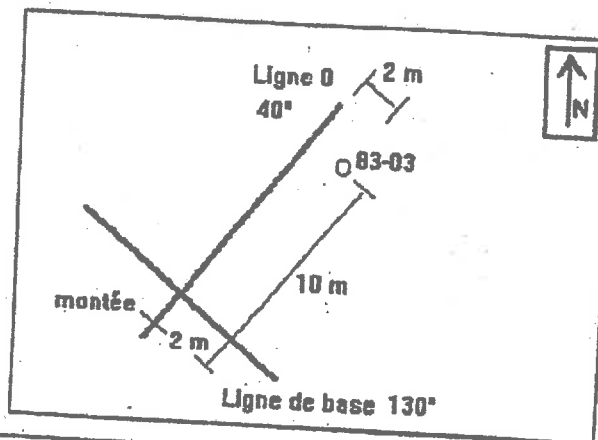
Degré de précision (mètres) : 7,62 m

Autres informations : PDOF 5,9

Description de l'état du puits

Le puits est situé sur la grille #1 de la compagnie GASPÉSIE, Société d'exploration pétrolière et minière Inc., à 2 mètres de la ligne 0 et à 10 mètres au nord de la ligne de base. Le puits est fermé et il y a un robinet par lequel un liquide sort à fort débit, le liquide est clair mais il dégage une forte odeur d'œufs pourris. Lorsque le robinet est fermé il n'y a aucune fuite. Le puits a un diamètre de 8 cm, une inclinaison de 45° et une hauteur hors sol de 1 m. La végétation est assez dense aux alentours du puits.

SCHEMA



Date : 94/06/30

Nom : N. Gauvin et D. Soucy



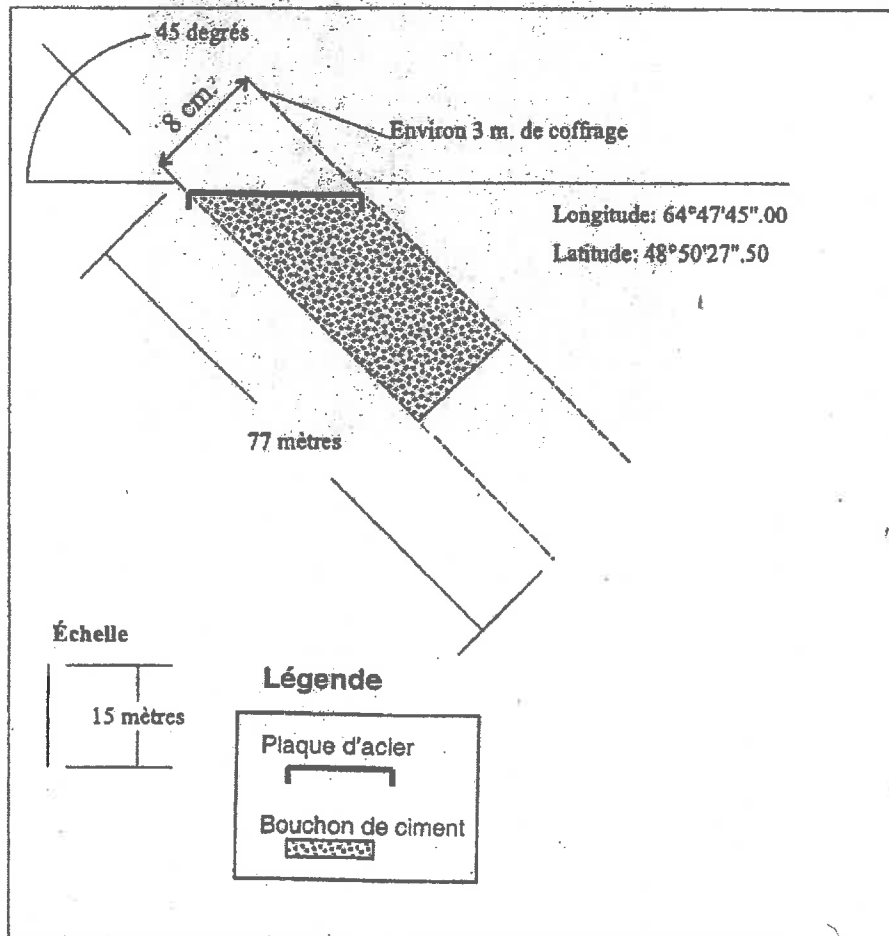


**Procédure de fermeture du puits
CS03 (83-03)
(1983FCS03)**

- Ouverture du puits : écoulement d'eau.
- Placé bouchon de ciment de 100 pieds en pompant par la tête de puits.
- Fermeture pour 12 heures.
- Niveau du bouchon à 6 m.
- Puits OK.
- Rempli de ciment.
- Coupé le coffrage à 1 m sous la surface.
- Soudé hermétiquement une plaque d'acier.

Fiche de fermeture du puits CS03 1983FCS03 (83-03)

Diagramme des travaux réalisés par le contractant



S3-54

Signature:

Date: 15 novembre 1999

À compléter par le contractant

PROGRAMME DE FERMETURE DES PUITTS DE LA GASPÉSIE, 1999

83-03 (Séguin)

1983FCS03

Opérateur : Foragaz

Inspecté : J.Y. Laliberté

4 novembre 1999

Photo 1

