

DIRECTION DU BUREAU DES HYDROCARBURES

**Identification du puits :**

Nom du puits	Péto Gaspé, Galt No 3
N° du puits	C109
Titulaire/Foreur	Péto Gaspé Inc.
Année de forage	1984
Région administrative	11 – Gaspésie-Iles-de-la-Madeleine

**But du rapport d'étape de la phase 1 :**

Recenser le maximum de renseignements permettant de localiser le puits, d'identifier les titulaires de permis, le propriétaire du terrain ou son utilisateur ainsi que les données techniques. Cette étape consiste à documenter le dossier en vue de préparer les prochaines phases.

**I. Localisation et documents****1. Coordonnées géographiques**

Source/coordonnées géographiques	Latitude	Longitude
GDH/Carte interactive	48° 50' 21,4''	-64° 47' 16,7''
Demande de forage	ND	ND
Rapport de fin de forage	ND	ND
Acte de déclaration	ND	ND
Anciens rapports d'inspection	ND	ND
Autres (livre rouge)	ND	ND

**2. Documents pertinents à déposer dans le dossier**

Document	Disponible	Non disponible
Fiche signalétique du puits	X	
Copie de carte topographique		X
Copie du dossier du cadastre (lot, limites de la propriété, etc.)		X
Rapport de fin de forage		X
Rapport de la dernière inspection pour avoir le dernier statut et les recommandations		X

**II. Propriétaire foncier et/ou locataire**

Domaine de l'état

**III. Le responsable du puits**

	Permis de recherche	Permis de forage
Numéro	605	1999FC109
Titulaire	Péto Gaspé Inc.	Péto Gaspé Inc.
Adresse du titulaire	ND	ND
Premier responsable de la compagnie	ND	ND



Gestion des puits forés au Québec

Puits: C109 - Pétro Gaspé, Gall No 3      Table: 1- Identification

N°Puits: C109      Nom du puits: Pétro Gaspé, Gall No 3

Année: 1984      Région: [C] Gaspésie

Latitude: 48°50'21.40"      Longitude: 64°47'16.70"      N°Carte: 22A15-200-0101

Localisation: Canton de Gall

Type: Puits d'exploration e/w/cab      Statut du puits: Abandonné/pétrole

Profondeur: 85,34      Unité: m      Code de référence: --

N°Permis: 605

Détenteur: Pétro Gaspé Inc.

Partenaires:

Implanter sur:

Table de rotation (KB): 0      Élévation du col: 0

Opérateur: Pétro Gaspé Inc. (forage) / MRN (fermeture)

Entreprise de forage: Foragaz (fermeture)

Type de foreuse:

Mémo

Forage : 1984

Date de fermeture : 1999/09/09

PROGRAMME DE FERMETURE DES PUIITS ORPHELINS, GASPÉSIE (1999)

Puits fermé conformément aux devis

-Bouchons de ciment: 0 à 100 pi et 150 à 280 pi.

-Plaque d'acier soudée aux coffrages

Inspecté le 14 septembre 1999

Approuvé



FICHE DE VISITE D'UN Puits

Nom du puits : PETRO GASPE GALT NO3

Numéro du puits : 1984FC109

Cadastre :

Latitude : 48°50'20,00"

Longitude : 64°47'26,00"

Référence :

Nouvelle localisation :

Latitude : 48°50'21,40"

Longitude : 64°47'16,70"

Système de référence géodésique : NORD VRAI

Instrument de mesure : GPS TRIMBLE NAVIGATION ENSIGN

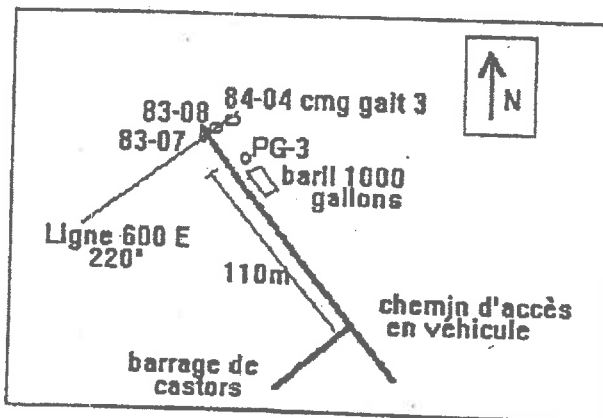
Degré de précision (mètres) : 7,62 m

Autres informations : PDOP 4,7

Description de l'état du puits


Le puits est situé sur la grille #1 de la compagnie GASPÉSIE, Société d'exploration pétrolière et minière Inc., sur la ligne 600 est, à 318 mètres au nord de la ligne de base. Il est en bordure d'un chemin praticable en véhicule 4x4. Le puits a un diamètre de 15 cm dans sa partie inférieure et 8 cm dans sa partie supérieure, une hauteur hors sol de 1 m et le niveau d'eau est à environ 4 m sous la surface du sol. Nous avons remarqué une forte odeur ainsi que des traces de pétrole près du puits. Un baril de 1000 gallons est situé à environ 1 m du puits.

SCHEMA



Date : 94/07/05

Nom : M. Gauvin et D. Soucy









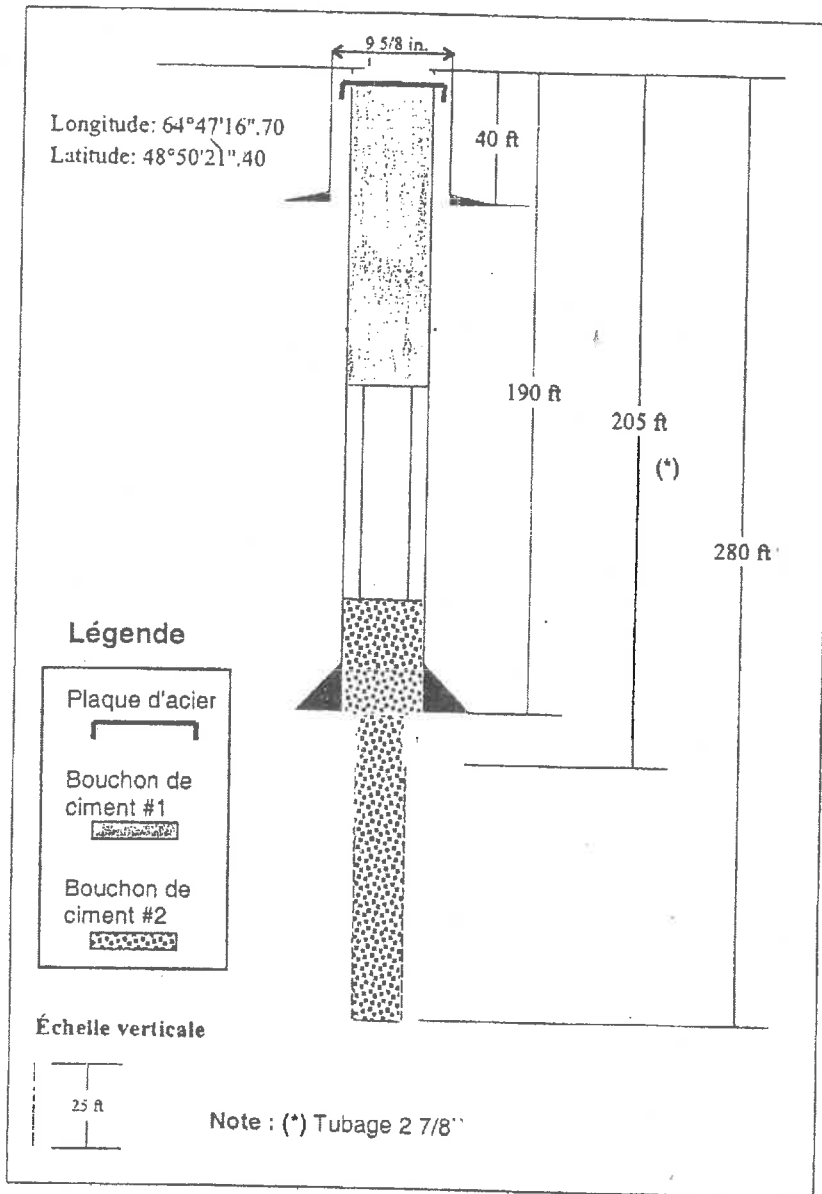


**Procédure de fermeture du puits  
Péto Gaspé Galt No3  
(1984FC109)**

- Retiré le tubage 2 7/8".
- Placé un bouchon de ciment de 150 – 280 pieds.
- Placé un bouchon de ciment de 100 pieds à la surface.
- Coupé les coffrages à 1 m sous la surface.
- Soudé hermétiquement une plaque d'acier.

# Fiche de fermeture du puits C109 Péto Gaspé, Galt No 3

## Diagramme des travaux réalisés par le contractant



Signature: S3-54  
Date: 13 novembre 1999

À compléter par le contractant

# PROGRAMME DE FERMETURE DES PUITTS DE LA GASPÉSIE, 1999

Pétro Gaspé Galt No 3  
PG-3 (Séguin)  
1984FC109

Opérateur : Foragaz

Inspecté : J.Y. Laliberté  
14 septembre 1999

Photo 1



# PROGRAMME DE FERMETURE DES PUITTS DE LA GASPÉSIE, 1999

Pédro Gaspé Galt No 3  
PG-3 (Séguin)  
1984FC109

Opérateur : Foragaz

Inspecté : J.Y. Laliberté  
14 septembre 1999

Photo 2

