



Direction générale de la gestion du milieu minier

Titre minier

Numéro :	CM 424	Statut :	Actif	Date inscription :	1955-10-24
Superficie :	21,6500 ha	Nb renouv. :	0	Date expiration :	
Mnt trav. req. :	0,00\$	Nb échéance :	23	Date anniversaire :	2015-01-31
Excédent :	0,00\$				

Localisation :

Description : EMIS 1955/10/24 (SUPERIEUR) SOUTERRAINE SEULEMENT

Contraintes à l'émission :

Conditions particulières :

Découverte d'octaoxyde de triuranium (U3O8) : Non

Numéro d'enregistrement BPD :

Redevable :	Non	Votre référence :	St-Donat
Chemin forestier :	Non	Numéro de permis d'intervention :	
Réserve seulement :	Non	Date de vigueur réserves :	
Exemption :	Oui	Raison d'exemption :	

En vertu de :

Substances :

Catégorie : Sable, gravier, argile et autres dépôts meubles :	Non	Déclaration annuelle :	Oui
Résidus miniers inertes :	Non	Déclaration trimestrielle :	Non

Localisation :

Sites SMS : 31J08-17 Canton/Seigneuries : CL945 LUSSIER

Rang : 0002 Lot : 0022

Municipalité : Saint-Donat

MRC : Matawinie

Région administrative : Lanaudière

Titulaire(s)

<u>Numéro</u>	<u>Intervenant</u>	<u>%</u>	<u>Resp.</u>
93774	Silice St-Donat inc. A/S Alain Vachon 243, de l'Amadou Varennes, QC Canada J3X 2K6	100,00	X

*Mon rize***Déclaration d'extraction**

Année	Période	Catégorie	Unité de mesure	Quantité réserve extraite	Quantité brut extraite	Montant total
2015	E	2	TM	,00		,00\$
2014	E	2	TM	,00		104,00\$

↑
23-24

↓
Mon rize




non vide


Déclaration d'extraction

Année	Période	Catégorie	Unité de mesure	Quantité réserve extraite	Quantité brut extraite	Montant total
2015	A	5	TM	,00		104,00\$
2014	D	5	TM	,00		,00\$
2014	C	5	TM	,00		52,25\$
2014	B	5	TM	,00		,00\$
2014	A	5	TM	,00		,00\$
2013	D	5	TM	,00		,00\$

23-24



23-24



Mon site



Direction générale de la gestion du milieu minier

Titre minier

Numéro :	CM 454	Statut :	Actif	Date inscription :	1959-07-15
Superficie :	43,7100 ha	Nb renouv. :	0	Date expiration :	
Mnt trav. req. :	0,00\$	Nb échéance :	23	Date anniversaire :	2015-01-31
Excédent :	0,00\$				

Localisation :

Description : EMIS 1959/07/15 (SUPERIEUR) SOUTERRAINE SEULEMENT

Contraintes à l'émission :

Conditions particulières :

Découverte d'octaoxyde de triuranium (U3O8) : Non

Numéro d'enregistrement BPD :

Redevable :	Non	Votre référence :	St-Donat
Chemin forestier :	Non	Numéro de permis d'intervention :	
Réserve seulement :	Non	Date de vigueur réserves :	
Exemption :	Oui	Raison d'exemption :	

En vertu de :

Substances :

Catégorie : Sable, gravier, argile et autres dépôts meubles :	Non	Déclaration annuelle :	Oui
Résidus miniers inertes :	Non	Déclaration trimestrielle :	Non

Localisation :

Sites SMS : 31J08-18 Canton/Seigneuries : CL945 LUSSIER

Rang : 0002 Lot : 0023

Municipalité : Saint-Donat

MRC : Matawinie

Région administrative : Lanaudière

Titulaire(s)

<u>Numéro</u>	<u>Intervenant</u>	<u>%</u>	<u>Resp.</u>
93774	Silice St-Donat inc. A/S Alain Vachon 243, de l'Amadou Varennes, QC Canada J3X 2K6	100,00	X

Mon usé

Déclaration d'extraction

Année	Période	Catégorie	Unité de mesure	Quantité réserve extraite	Quantité brut extraite	Montant total
2015	E	2	TM	,00		,00\$
2014	E	2	TM	,00		104,00\$

↑
23-24
↓



Direction générale de la gestion du milieu minier



Mon avis



Direction générale de la gestion du milieu minier

Titre minier

Numéro :	BM 661	Statut :	Actif	Date inscription :	1974-11-04
Superficie :	27,3300 ha	Nb renew. :	3	Date expiration :	2024-11-03
Mnt trav. req. :		Nb échéance :	12	Date anniversaire :	2017-11-03
Excédent :	0,00\$				

Localisation :

Description : EMIS 74-11-04-DOSS-32-1561

Contraintes à l'émission :

Conditions particulières :

Découverte d'octaoxyde de triuranium (U3O8) : Non

Numéro d'enregistrement BPD : 61-A-1

Redevable : Oui Votre référence :

Chemin forestier : Non Numéro de permis d'intervention :

Réserve seulement : Non Date de vigueur réserves :

Exemption : Non Raison d'exemption :

En vertu de :

Substances :

Catégorie : Sable, gravier, argile et autres dépôts meubles : Non
Résidus miniers inertes : Non

Déclaration annuelle : Non
Déclaration trimestrielle : Oui

Localisation :

Sites SMS : 31J08-16 Canton/Seigneuries : CL945 LUSSIER

Rang : 0002 Lot : 0024

Municipalité : Saint-Donat

MRC : Matawinie

Région administrative : Lanaudière

Titulaire(s)

<u>Numéro</u>	<u>Intervenant</u>	<u>%</u>	<u>Resp.</u>
93774	Silice St-Donat inc. A/S Alain Vachon 243, de l'Amadou Varenes, QC Canada J3X 2K6	100,00	X




Direction générale de la gestion du milieu minier

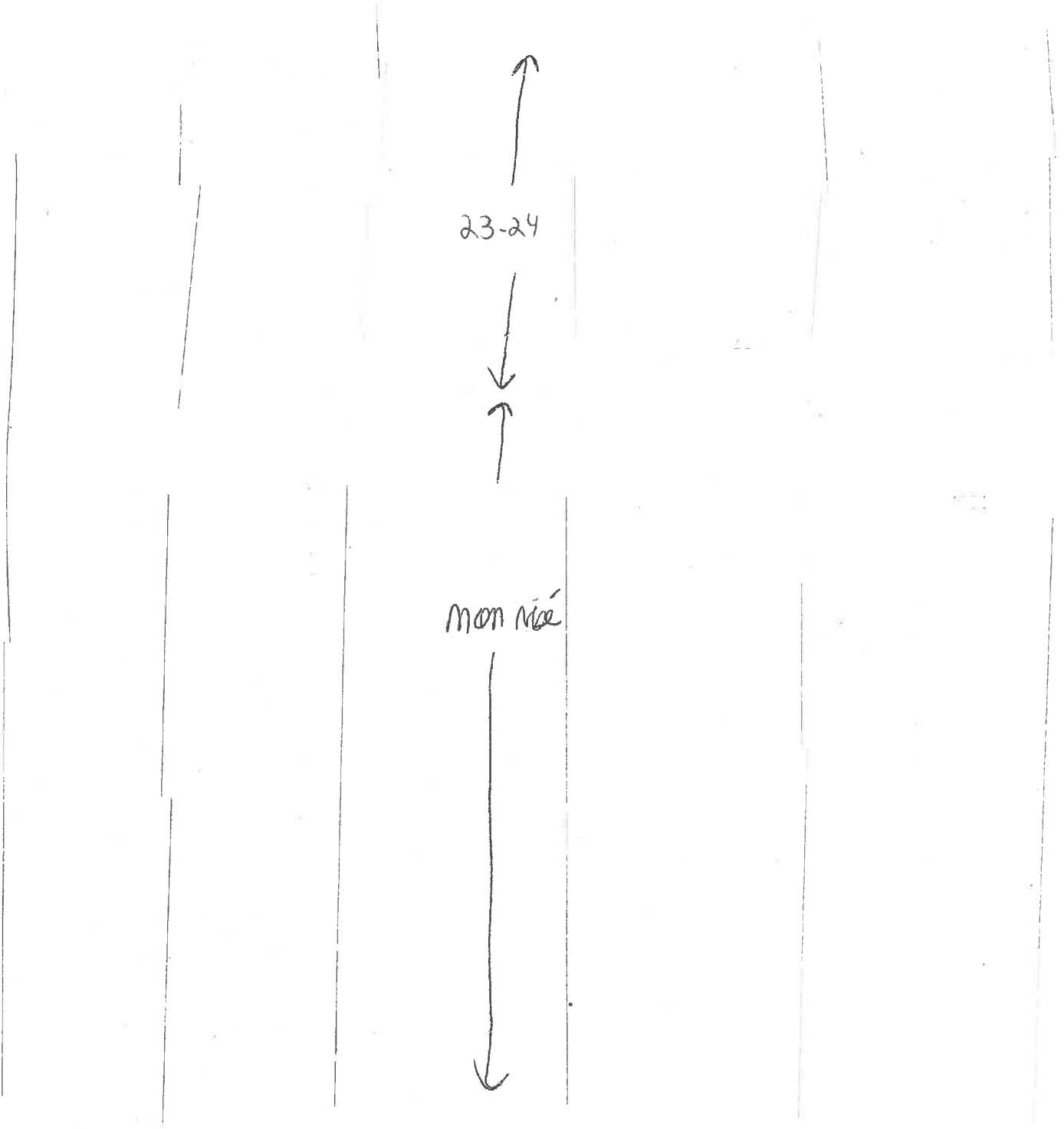
MON HEE

Déclaration d'extraction

Année	Période	Catégorie	Unité de mesure	Quantité réserve extraite	Quantité brut extraite	Montant total
2016	D	4	TM	576,00		149,76\$
2016	D	5	TM	,00		,00\$
2016	C	4	TM	2 591,95		673,91\$
2016	C	5	TM	,00		,00\$
2016	B	4	TM	4 873,00		1 266,98\$
2016	B	5	TM	,00		,00\$
2016	A	4	TM	923,70		240,16\$
2016	A	5	TM	,00		52,25\$
2015	D	4	TM	,00		,00\$
2015	D	5	TM	,00		,00\$
2015	C	5	TM	,00		,00\$
2015	C	4	TM	3 613,00		991,63\$
2015	B	5	TM	,00		,00\$
2015	B	4	TM	2 755,24		716,36\$
2015	A	5	TM	293,00		169,45\$
2014	D	5	TM	,00		,00\$
2014	C	5	TM	,00		52,25\$
2014	B	5	TM	,00		,00\$
2014	A	5	TM	,00		,00\$
2013	D	5	TM	,00		,00\$

23-24







mon A22