

Identification du puits

Nom du puits	85-08.(1985FCS32)	Profondeur de coupe des tubages sous la surface (pi)	1 m
N° du puits	CS32	Diamètre du tubage extérieur (po)	ND
Année de forage	1985		

But du rapport d'étape de la phase 1

Recenser le maximum de renseignements permettant de localiser le puits, d'identifier les titulaires de permis, le propriétaire du terrain ou son utilisateur ainsi que les données techniques. Cette étape consiste à documenter le dossier en vue de préparer les prochaines phases.

1. Coordonnées géographiques

Source/coordonnées géographiques	Latitude	Longitude	NAD 83	NAD 27	Non spécifiée
GDH/Carte interactive	48° 50' 34,6''	-64° 47' 55,9''	<input checked="" type="checkbox"/>	<input type="checkbox"/>	<input type="checkbox"/>
Demande de forage	ND	ND	<input type="checkbox"/>	<input type="checkbox"/>	<input type="checkbox"/>
Rapport de fin de forage	ND	ND	<input type="checkbox"/>	<input type="checkbox"/>	<input type="checkbox"/>
Acte de déclaration	ND	ND	<input type="checkbox"/>	<input type="checkbox"/>	<input type="checkbox"/>
Anciens rapports d'inspection	ND	ND	<input type="checkbox"/>	<input type="checkbox"/>	<input type="checkbox"/>
Autres : Spécifiez			<input type="checkbox"/>	<input type="checkbox"/>	<input type="checkbox"/>

2. Documents pertinents à déposer dans le dossier

Document	Disponible	Non disponible
Fiche signalétique du puits	<input checked="" type="checkbox"/>	<input type="checkbox"/>
Copie du dossier du cadastre (lot, limites de la propriété, etc.)	<input type="checkbox"/>	<input checked="" type="checkbox"/>
Rapport de la dernière inspection pour avoir le dernier statut et les recommandations	<input type="checkbox"/>	<input checked="" type="checkbox"/>

3. Propriétaire foncier et/ou locataire

Domaine de l'état



FICHE DE VISITE D'UN Puits

Nom du puits : 85-08

Numéro du puits : 1985FGS32

Cadastre :

Latitude : 48°50'33,00"

Longitude : 64°48'03,00"

Référence :

Nouvelle localisation :

Latitude : 48°50'34,60"

Longitude : 64°47'55,90"

Système de référence géodésique : NORD VRAI

Instrument de mesure : GPS TRIMBLE NAVIGATION ENSIGN

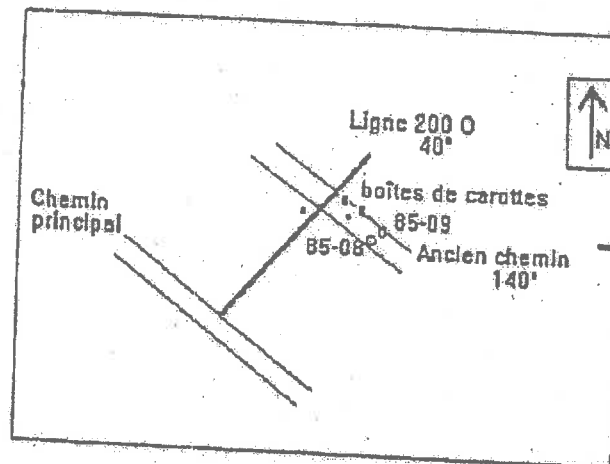
Degré de précision (mètres) : 7,62 m

Autres informations : HDOP 2,4

Description de l'état du puits



Le puits est situé sur la grille 61 de la compagnie GASPESTE, Société d'exploration pétrolière et minière Inc., sur la ligne 200 ouest, à 25 mètres au nord de la ligne de base. Il a un diamètre de 8 cm, une inclinaison de 45° sud et une hauteur hors sol de 20 cm. Nous avons remarqué la présence de boîtes de carottes à proximité du site ainsi qu'une petite quantité d'eau sur laquelle flottait un film d'huile. Le niveau d'eau dans ce puits était à environ 10 m sous la surface du sol.


SCHEMA



Date : 94/07/04

Nom : M. Gauvin et D. Soucy





Gestion des puits forés au Québec

Puits: **C932s - 05-08 (1985FCS32)** Table: **1- Identification**

N°Puits: **C932s** Nom du puits: **05-08 (1985FCS32)**

Année: **1985** Région: **[C] Gaspésie**

Latitude: **48°50'34.60"** Longitude: **84°47'56.90"** N°Carte: **---**

Localisation: **---**

Type: **Puits d'exploration «Wildcat»** Statut du puits: **Abandonné**

Profondeur: **192.1** Unité: **m** Code de référence: **sol**

N°Permis: **770**

Détenteur: **Gaspésie, Société d'Exploration pétrolière et minière**

Partenaires: **---**

Implanter sur: **---**

Table de rotation (KR): **0** Élévation du col: **0**

Opérateur: **Emilien Séguin (forage) / MRN (fermeture)**

Entreprise de forage: **Forages Élite (forage) / Foragaz (fermeture)**

Type de foreuse: **Diamant**

Memo

Forage : 1985

Date de fermeture : 1999/09/117

PROGRAMME DE FERMETURE DES PUIITS ORPHELINS, GASPÉSIE (1999)

Puits fermé conformément aux devis

- Plaque d'acier soudée sur les coffrages

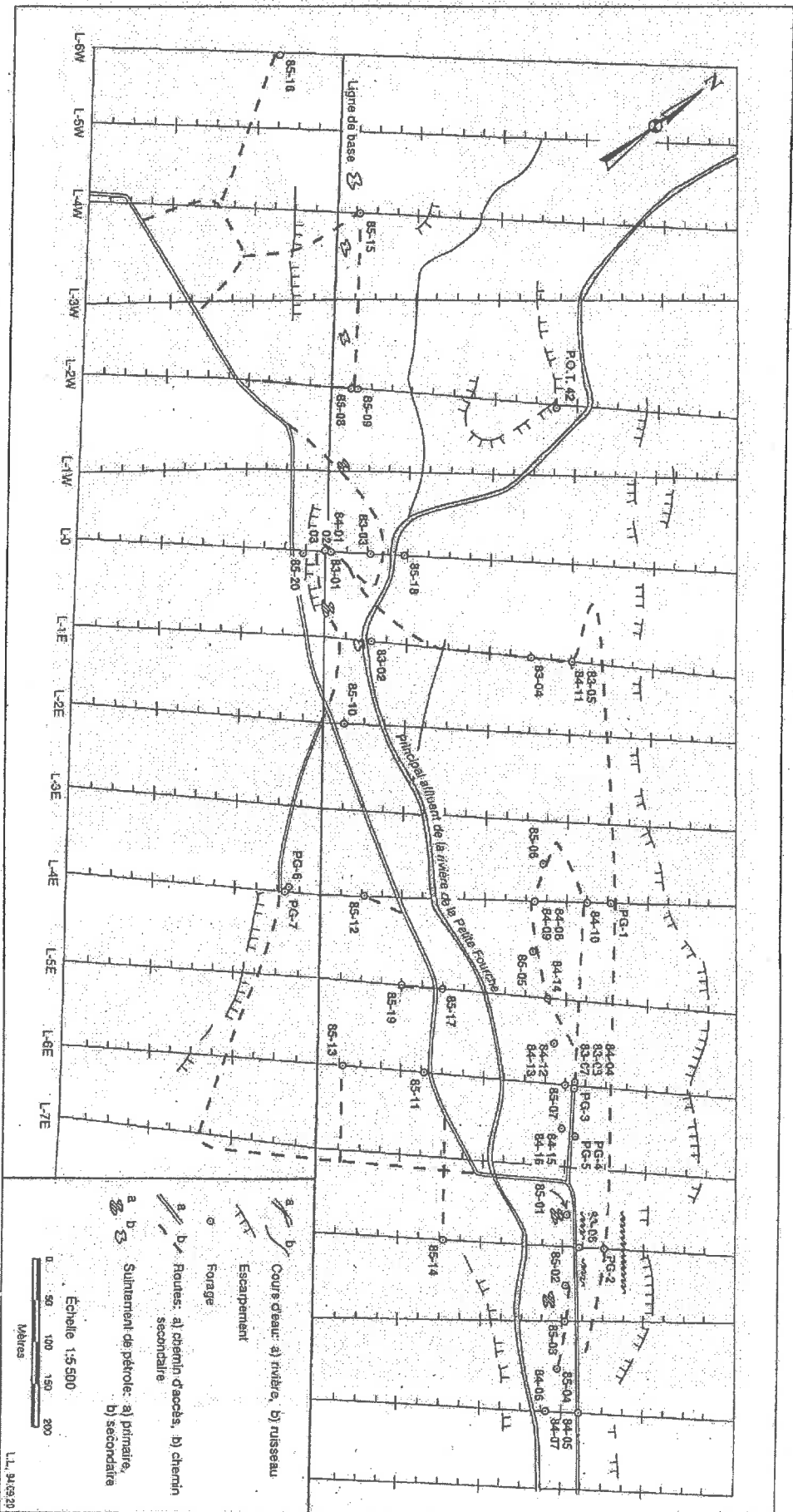
Inspecté le 4 novembre 1999

Approuvé

Procédure de fermeture du puits
CS32(85-08)
(1985FCS32)

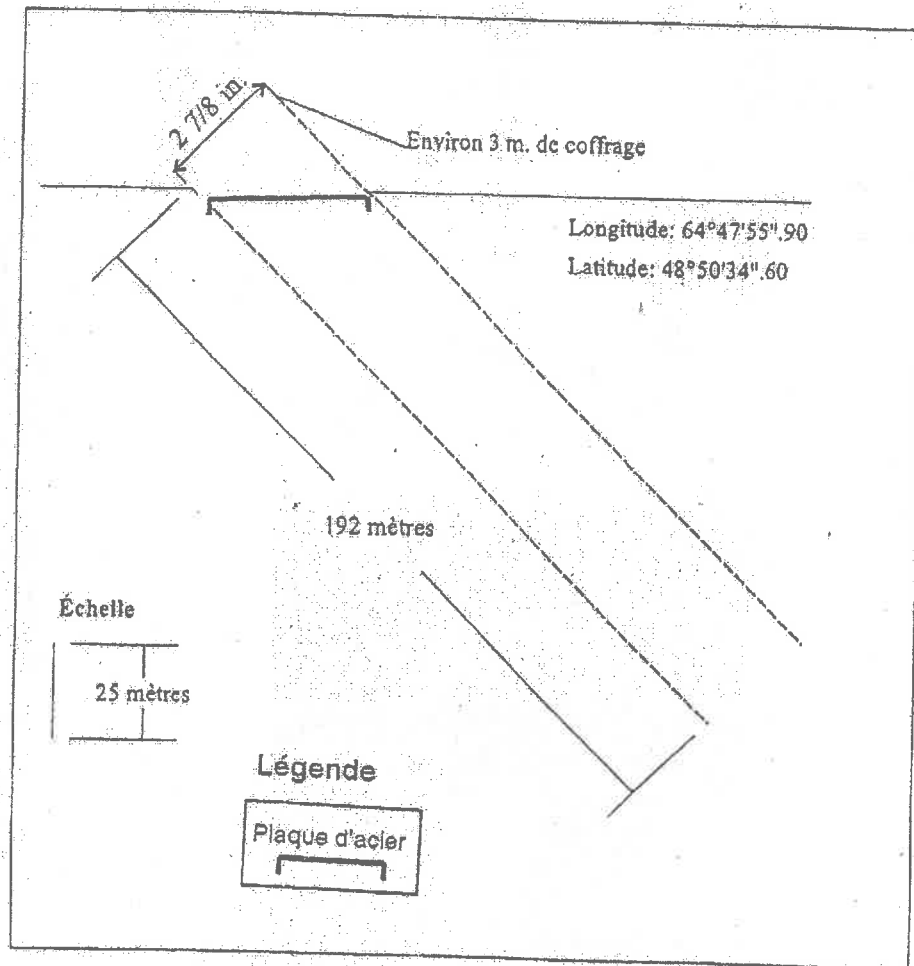
- Coupé le coffrage à 1 m sous la surface.
- Soudé hermétiquement une plaque d'acier.

**LOCALISATION DES PUIXS FORÉS PAR
GASPÉSIE, SOCIÉTÉ D'EXPLORATION PÉTROLIÈRE ET MINIÈRE INC. (GRILLE NO 1)**



Fiche de fermeture du puits CS32 1985FCS32 (85-08)

Diagramme des travaux réalisés par le contractant



Signature: 53-54

Date: 15 novembre 1999

À compléter par le contractant

PROGRAMME DE FERMETURE DES PUIITS DE LA GASPÉSIE, 1999

85-08 (Séguin)

1985FCS32


Galt

Entrepreneur: Foragaz

Inspecté : J.Y. Laliberté

14 septembre 1999

Photo 1 (Foragaz)

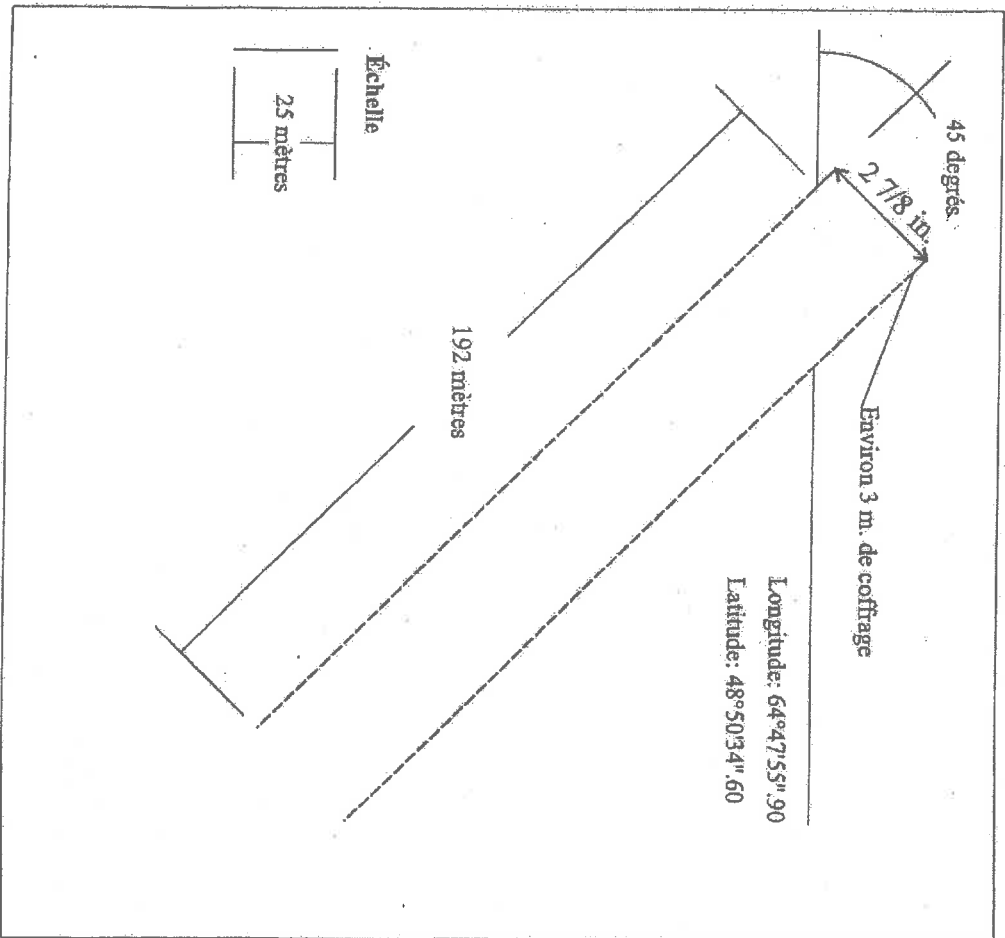


Programme de fermeture du puits 1985FCS32 (85-08)

- ⇒ Couper le coffrage sous la surface
- ⇒ Souder une plaque de métal ou un capuchon sur le coffrage
- ⇒ Remblayer

Diagramme de fermeture du puits CS32 1985FCSS32 (85-08)

Avant la fermeture



Après la fermeture

