

DIRECTION DU BUREAU DES HYDROCARBURES

Identification du puits

Nom du puits	83-07
N° du puits	CS07
Titulaire/Foreur	Émilien Séguin
Année de forage	1983
Région administrative	Gaspésie--Îles-de-la-Madeleine (11)
Profondeur de coupe des tubages sous la surface	30 cm hors-sol

But du rapport d'étape de la phase 1

Recenser le maximum de renseignements permettant de localiser le puits, d'identifier les titulaires de permis, le propriétaire du terrain ou son utilisateur ainsi que les données techniques. Cette étape consiste à documenter le dossier en vue de préparer les prochaines phases.

I. Localisation et documents

1. Coordonnées géographiques

Source/coordonnées géographiques	Latitude	Longitude
GDH/Carte interactive	48° 50' 21,0"	-64° 47' 17,7"
Demande de forage	N/A	N/A
Rapport de fin de forage	N/A	N/A
Acte de déclaration	N/A	N/A
Anciens rapports d'inspection	48° 50' 21,0"	-64° 47' 17,7"
Autres	N/A	N/A

2. Documents pertinents à déposer dans le dossier

Document	Disponible	Non disponible
Fiche signalétique du puits	X	
Copie de carte topographique		X
Copie du dossier du cadastre (lot, limites de la propriété, etc.)		
Rapport de fin de forage		X
Rapport de la dernière inspection pour avoir le dernier statut et les recommandations		X

II. Propriétaire foncier et/ou locataire

Domaine de l'état

III. Le responsable du puits

	Permis de recherche	Permis de forage
Numéro	770	1983FCS07
Titulaire	Non disponible	Émilien Séguin
Adresse du titulaire	N/A	N/A
Premier responsable de la compagnie		

Autres		
--------	--	--

Gestion des puits forés au Québec

Puits: C907s - 83-07 (1983FCS07) Table: 1 - Identification

N°Puits: C907S Nom du puits: 83-07 (1983FCS07)

Année: 1983 Région: (C) Gaspésie

Latitude: 48°50'21,00" Longitude: 64°47'17,70" N°Carte: _____

Localisation: _____

Type: Puits d'exploration «Wildcat» Statut du puits: Abandonné

Profondeur: 31,7 Unité: m Code de référence: sol

N°Permis: 770

Détenteur: Gaspésie, Société d'exploration pétrolière et minière

Partenaires: Gaspésie, Société d'exploration, SEMBEC Inc.

Implanté sur: Électromagnétique V.L.F. et Sismique

Table de rotation (KB): 0 Élévation du sol: 0

Opérateur: Emilien Séguin (forage) / MRN (fermeture)

Entreprise de forage: Foragaz (fermeture)

Type de foreuse: Diamant

Mémo

Forage : 1983

Date de fermeture : 1999/09/10

PROGRAMME DE FERMETURE DES PUITTS ORPHELINS, GASPÉSIE (1999)

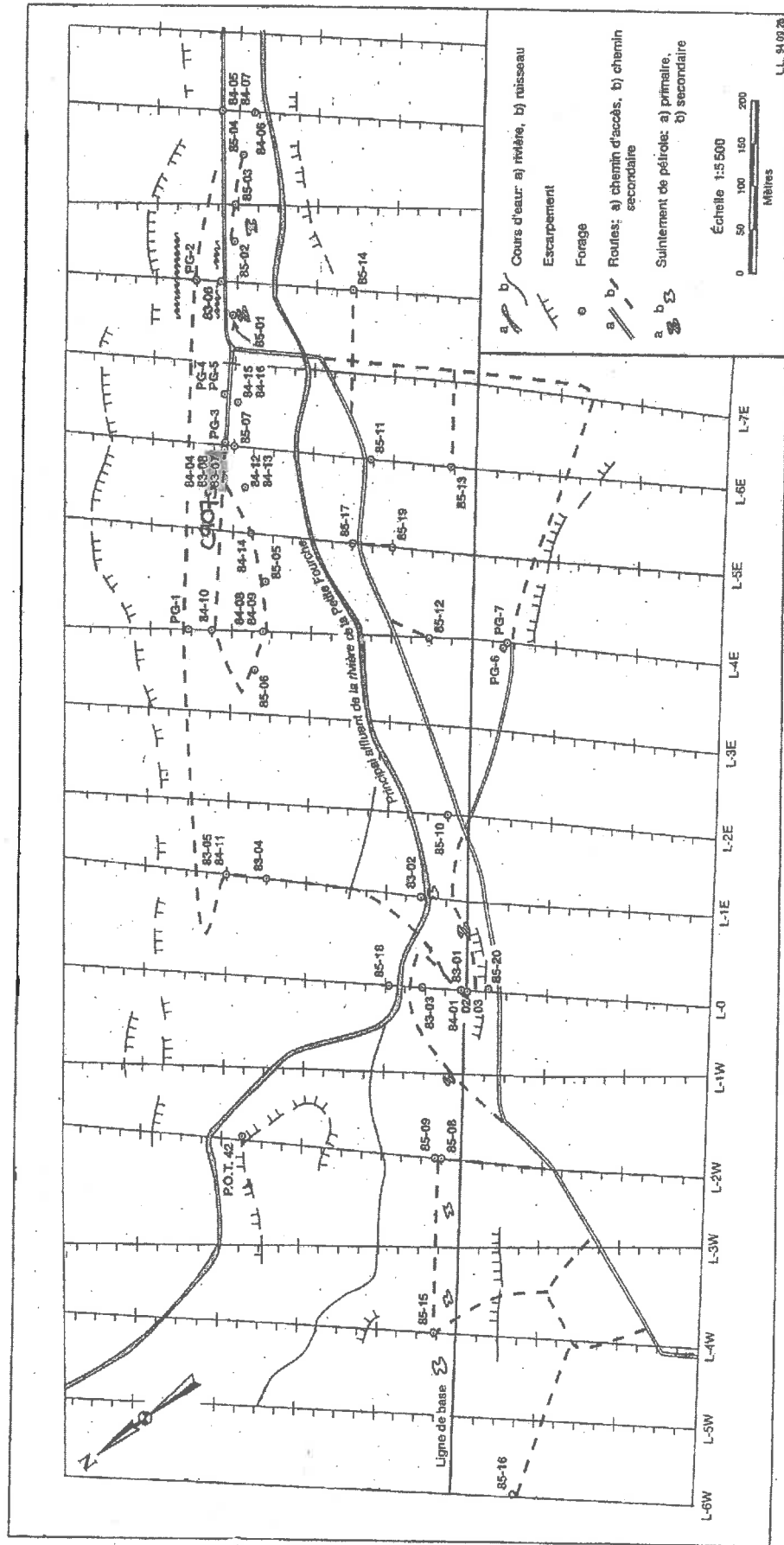
Puits fermé conformément aux devis

- Bouchon de ciment de 0 à 25 pieds
- Plaque d'acier soudée sur les coffrages

Inspecté le 14 septembre 1999

Approuvé

**LOCALISATION DES PUIITS FORÉS PAR
GASPÉSIE, SOCIÉTÉ D'EXPLORATION PÉTROLIÈRE ET MINIÈRE INC. (GRILLE NO 1)**



L.L. 94.0026



FICHE DE VISITE D'UN PUIT

Nom du puits : 83-07

Numéro du puits : 1983FC807

Cadastre :

Latitude : 48°50'20,00"

Longitude : 64°47'26,00"

Référence :

Nouvelle localisation :

Latitude : 48°50'21,00"

Longitude : 64°47'27,70"

Système de référence géodésique : NORD VRAI

Instrument de mesure : GPS TRIMBLE NAVIGATION ENSIGN

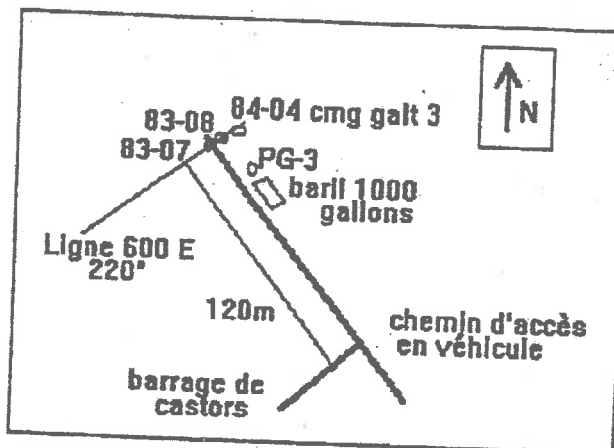
Degré de précision (mètres) : 7,62 m

Autres informations : PDOP 3,6

Description de l'état du puits :

Le puits est situé sur la grille #1 de la compagnie GASPÉSIE, Société d'exploration pétrolière et minière Inc., sur la ligne 600 est, à 318 mètres au nord de la ligne de base. Il est au centre du chemin menant au puits 1984FC109 et à environ 5 m au nord-ouest de ce dernier. Le puits a un diamètre de 8 cm, une hauteur hors sol de 30 cm, est incliné à 60° et le niveau d'eau est à environ 5 mètres sous la surface du sol. Une odeur de pétrole se dégage du site et des traces sont présentes sur le sol.

SCHEMA



Date : 94/07/05


Nom : X. Gauvin et D. Soucy



1983FCS07



1983FCS07

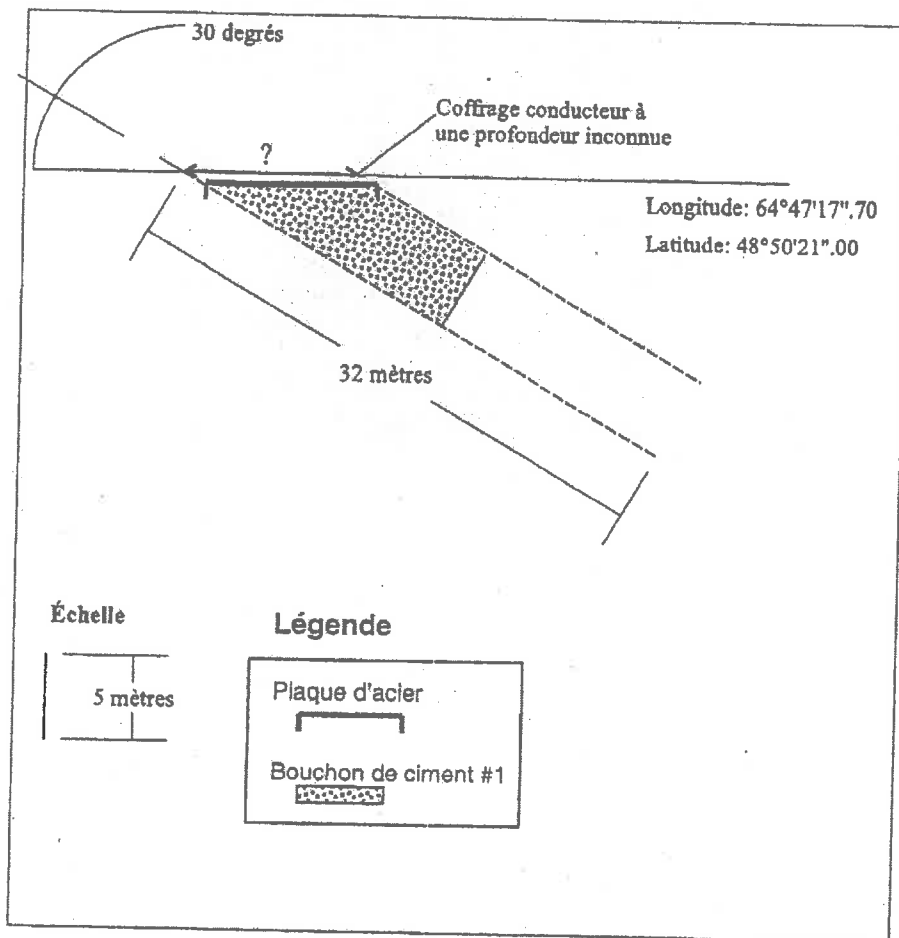


**Procédure de fermeture du puits
CS07 (83-07)
(1983FCS07)**

- Rencontré un obstacle à 7.5 m.
- Placé un bouchon de ciment de 0 – 7.5 m.
- Niveau du bouchon à 4.5 m.
- Rempli de ciment jusqu'à la surface.
- Longueur totale du bouchon : 12 m.
- Coupé le coffrage à 1 m sous la surface.
- Soudé hermétiquement une plaque d'acier.

Fiche de fermeture du puits CS07 1983FCS07

Diagramme des travaux réalisés par le contractant



Signature: art.14-53-54

Date: 15 novembre 1989

À compléter par le contractant

PROGRAMME DE FERMETURE DES PUITTS DE LA GASPÉSIE, 1999

83-07 (Séguin)

1983FCS07

Avant la fermeture

Opérateur : Foragaz

Inspecté : J.Y. Laliberté

4 novembre 1999

Photo 1

