

DIRECTION DU BUREAU DES HYDROCARBURES

Identification du puits

Nom du puits	Péto Gaspé, Galt No 7
N° du puits	C117
Titulaire/Foreur	Gaspésie, Société d'explorations pétrolière et minière Inc./ Géohydrotek Inc.
Année de forage	1988
Région administrative	11 – Gaspésie-Iles-de-la-Madeleine
Profondeur de coupe des tubages sous la surface	1 m

But du rapport d'étape de la phase 1

Recenser le maximum de renseignements permettant de localiser le puits, d'identifier les titulaires de permis, le propriétaire du terrain ou son utilisateur ainsi que les données techniques. Cette étape consiste à documenter le dossier en vue de préparer les prochaines phases.

I. Localisation et documents

1. Coordonnées géographiques

Source/coordonnées géographiques	Latitude	Longitude
GDH/Carte interactive	48° 50' 18,9"	-64° 47' 36,0"
Demande de forage	ND	ND
Rapport de fin de forage	ND	ND
Acte de déclaration	ND	ND
Anciens rapports d'inspection	ND	ND
Autres (livre rouge)	ND	ND

2. Documents pertinents à déposer dans le dossier

Document	Disponible	Non disponible
Fiche signalétique du puits	X	
Copie de carte topographique		X
Copie du dossier du cadastre (lot, limites de la propriété, etc.)		X
Rapport de fin de forage		X
Rapport de la dernière inspection pour avoir le dernier statut et les recommandations		X

II. Propriétaire foncier et/ou locataire

Domaine de l'état

III. Le responsable du puits

	Permis de recherche	Permis de forage
Numéro	107	1988FC117

Titulaire	Gaspésie, Société d'explorations pétrolière et minière Inc.	Gaspésie, Société d'explorations pétrolière et minière Inc.
Adresse du titulaire	ND	ND
Premier responsable de la compagnie	ND	ND
Autres		

Gestion des puits forés au Québec

Puits: C117 - Pétro Gaspé, Gak No 7 Table: 1 - Identification

N° Puits: C117 Nom du puits: Pétro Gaspé, Gak No 7

Année: 1988 Région: [C] Gaspésie

Latitude: 48°50'18,90" Longitude: 64°47'36,00" N° Carte: 22A15-200-0101

Localisation: Canton de Gall

Type: Puits d'exploration «Wildcat» Statut du puits: Abandonné/gaz/pétrole

Profondeur: 1000 Unité: m Code de référence: sol

N° Permis: 107

Détenteur: Gaspésie, Société d'exploration pétrolière et minière Inc.

Partenaires: Pétro Gaspé Inc.

Implanter sur: Sismique

Table de rotation (KB): 0 Élévation du sol: 0

Opérateur: Pétro Gaspé Inc. (forage) /MRN (fermeture)

Entreprise de forage: Géohydrotek (forage)/Foragaz (fermeture)

Type de forçage: Mémo

Début des travaux de forage : 1988/03/11

Fin des travaux de forage : 1988/03/20

Date de fermeture : 1999/09/05

PROGRAMME DE FERMETURE DES PUIITS ORPHELINS, GASPÉSIE (1999)

Puits fermé conformément aux devis

-Plaque d'acier soudée sur les coffrages

Inspecté le 14 septembre 1999

Approuvé



FICHE DE VISITE D'UN PUIT

Nom du puits : PÉTRO GASPÉ, GALT NO 7

Numéro du puits : 1988PC117

Cadastre :

Latitude : 48°50'18,00"

Longitude : 64°47'45,00"

Référence :

Nouvelle localisation :

Latitude : 48°50'18,90"

Longitude : 64°47'36,00"

Système de référence géodésique : NORD VRAI

Instrument de mesure : GPS TRIMBLE NAVIGATION ENSIGN

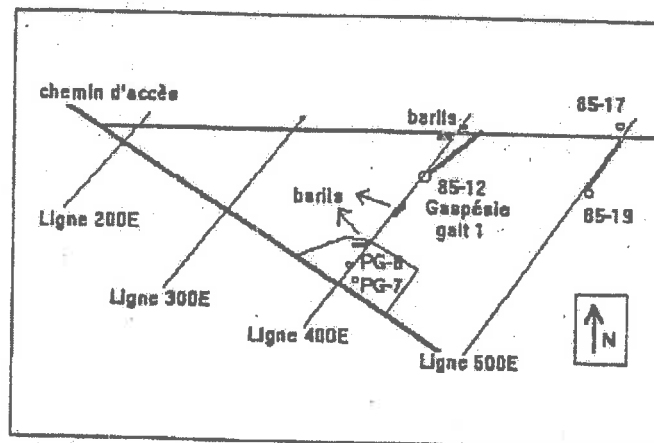
Degré de précision (mètres) : 7,62 m

Autres informations : PDOP 3,4

Description de l'état du puits :

Le puits est situé sur la grille #1 de la compagnie GASPÉSIE, Société d'exploration pétrolière et minière Inc., sur la ligne 400 est, à 50 mètres au sud de 1988PC113 (85-12). Il a un diamètre de 23 cm, est à environ 1 m sous la surface du sol et est fermé à l'aide d'une plaque de métal fixée sur un support de tête de puits rouge.

SCHEMA



Date : 94/07/22

Nom : M. Gauvin et D. Soucy

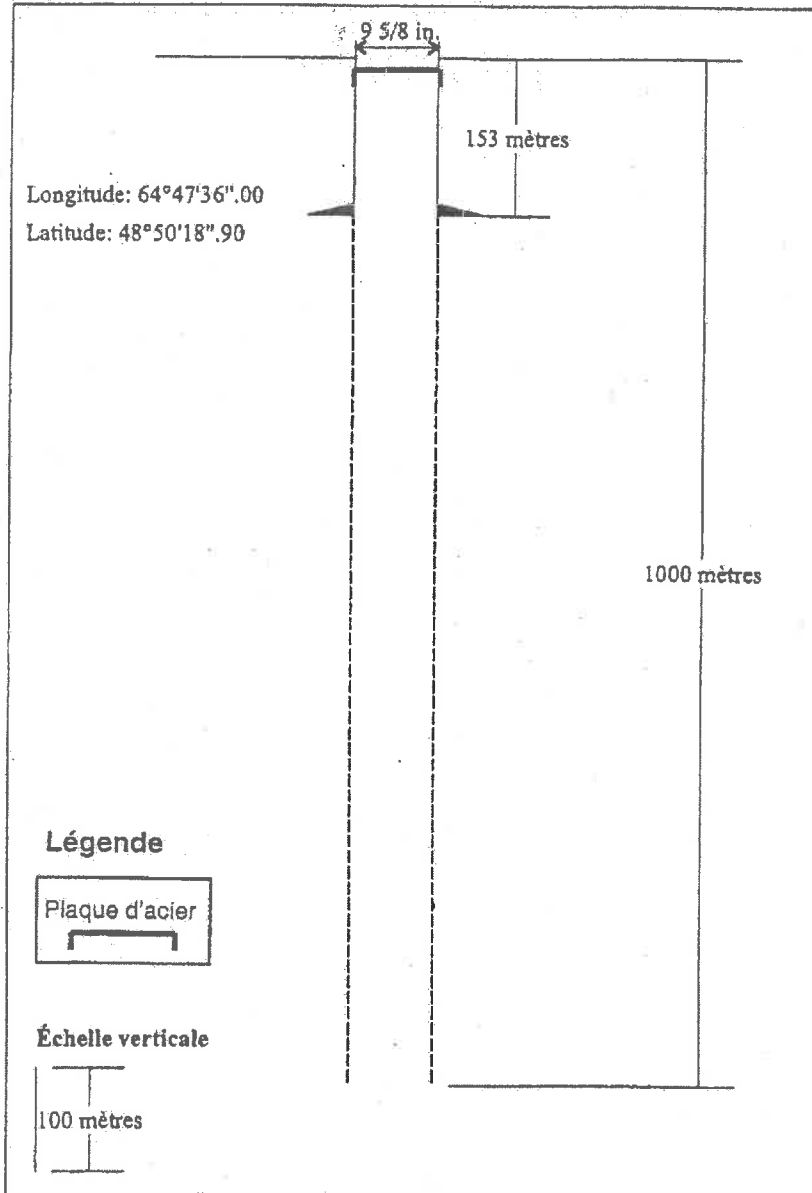


**Procédure de fermeture du puits
C117 Pétro Gaspé Galt No7
(1988FC117)**

- Plaque d'acier soudée hermétiquement à 1m sous la surface du sol.

Fiche de fermeture du puits C117 Péto Gaspé Galt No 7

Diagramme des travaux réalisés par le contractant



Signature:

53-SV

Date:

15 novembre 1999

À compléter par le contractant

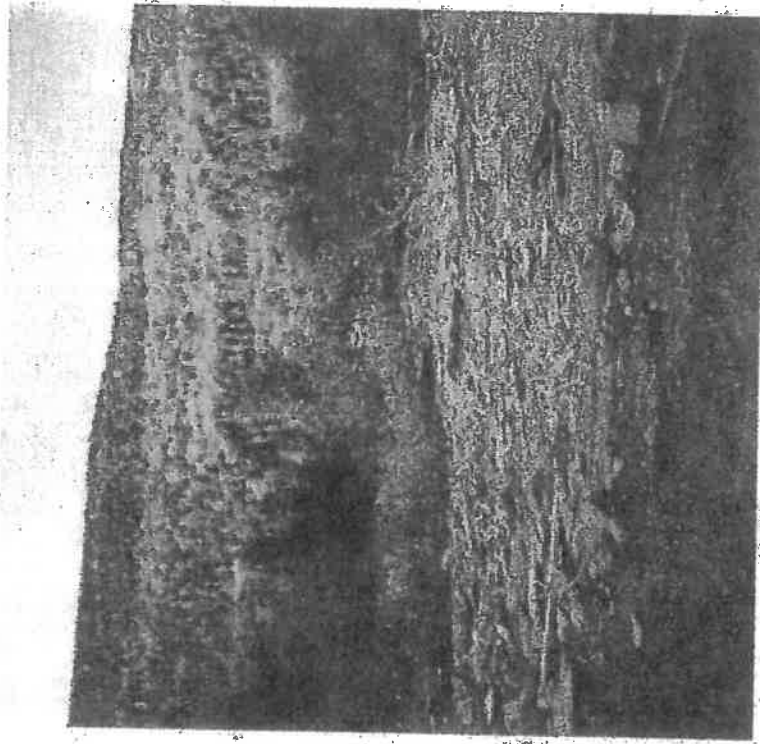
PROGRAMME DE FERMETURE DES PUITTS DE LA GASPÉSIE, 1999

Pédro Gaspé Galt No 7
(Séguin)
1988FC117

Opérateur : Foragaz

Inspecté : J.Y. Laliberté
14 septembre 1999

Photo 1



PROGRAMME DE FERMETURE DES PUITTS DE LA GASPÉSIE, 1999

Pédro Gaspé Galt No 7
(Séguin)
1988FC117

Opérateur : Foragaz

Inspecté : J.Y. Laliberté
14 septembre 1999

Photo 2

