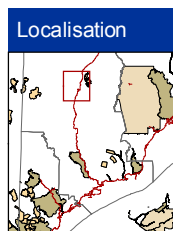
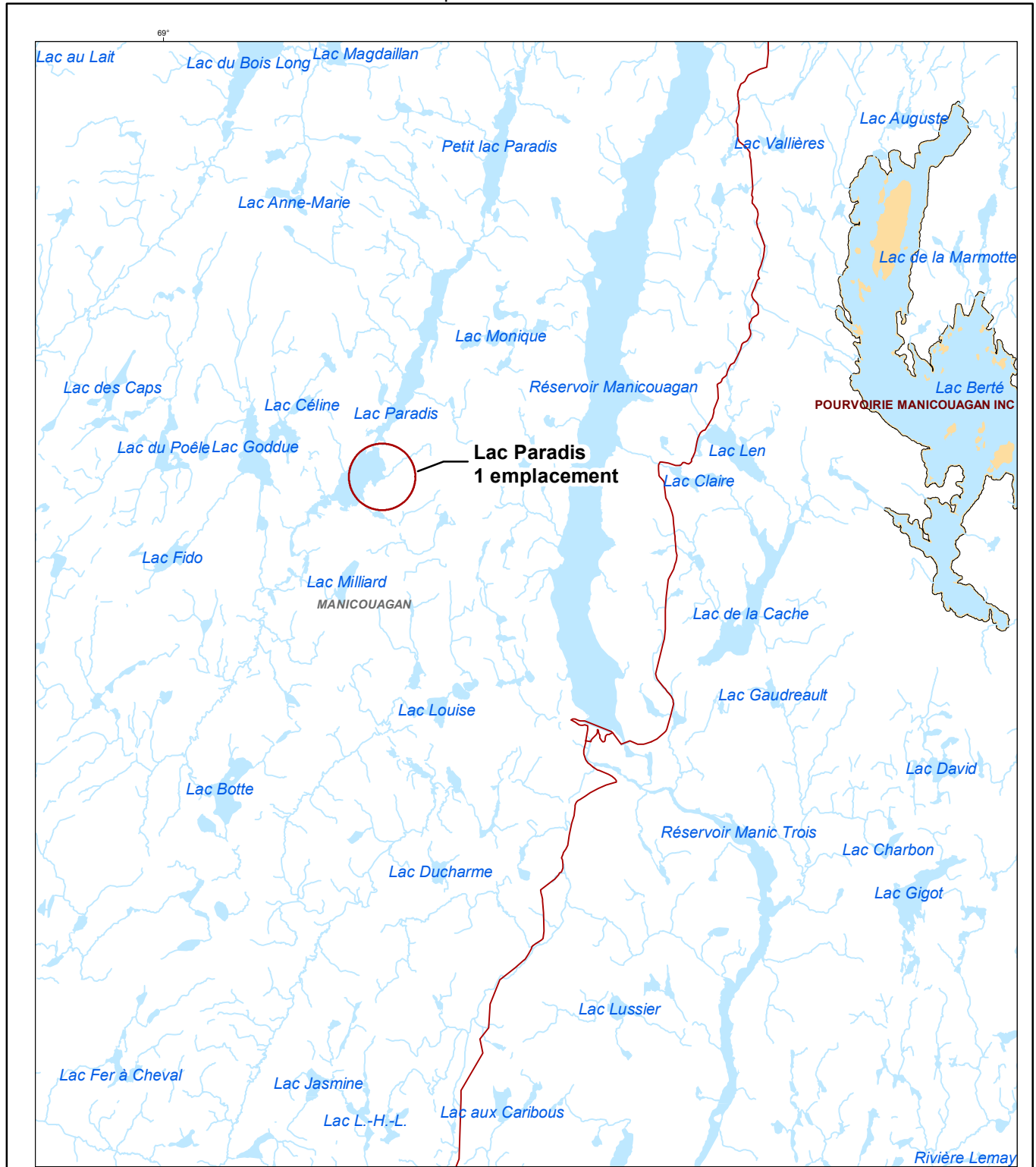


# Tirage au sort 2018 / MRC de Manicouagan



## Localisation des emplacements offerts /lac Paradis 3/3






### Projet de développement

-  Localisation
- Territoire faunique**
-  Pourvoirie avec droits exclusifs
-  Réserve faunique
-  Zone d'exploitation contrôlée
- Territoire de conservation**
-  Parc national du Québec

### Réseau routier

-  Route
-  Chemin d'accès

### Organisation administrative

-  Ville, localité
-  Municipalité régionale de comté
-  Région administrative

### Projection cartographique

Mercator transverse modifiée (MTM), zone de 6°.  
Système de coordonnées planes du Québec (SCOPQ), fuseau 6  
0 2 4 km  
1/250 000

### Sources

Référence cartographique (BDTA 100k) MRNF 2010

### Réalisation

Production : Municipalité régionale de comté de Manicouagan  
Collaboration : Ministère de l'Énergie et Ressources naturelles  
Note : Le présent document n'a aucune portée légale.  
© MRC Manicouagan, 3<sup>e</sup> trimestre 2015

