


71°40'W 71°30'W 71°20'W 71°10'W 71°00'W 70°59'W 70°58'W 70°57'W

Tirage au sort 2018 - MRC du Fjord-du-Saguenay

Carte de localisation - Rivière Valin



M.R.C. DU FJORD-DU-SAGUENAY
Département de la gestion du territoire public

Échelle: 1:30 000

Source:
M.R.C. du Fjord-du-Saguenay
Département de la gestion du territoire public
B.D.T.Q. 1:20 000 Photocartotheque québécoise
Projection cartographique: MTM Zone 7, NAD 83

Réalisé par: David Fournier, inspecteur en bâtiment
Le 16 août 2018.



Légende

Emplacements de villégiature	Réseau routier	Territoire
Terrains disponibles	Chemins	Limites municipales
Terrains existants	Chemin d'accès	Cadastre
Terrains existants	Accès à pieds (aucun chemin)	
Hydrographie	Topographie	
Cours d'eau	Courbes de niveau	
Lacs		

48°35'0"N

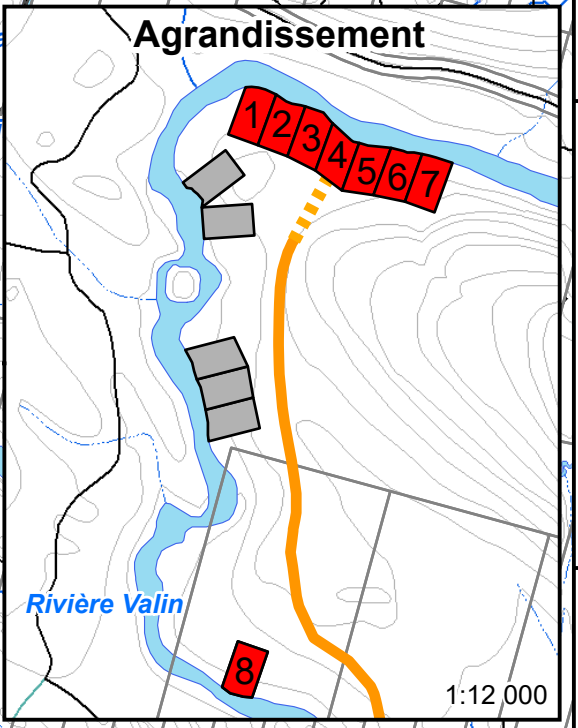
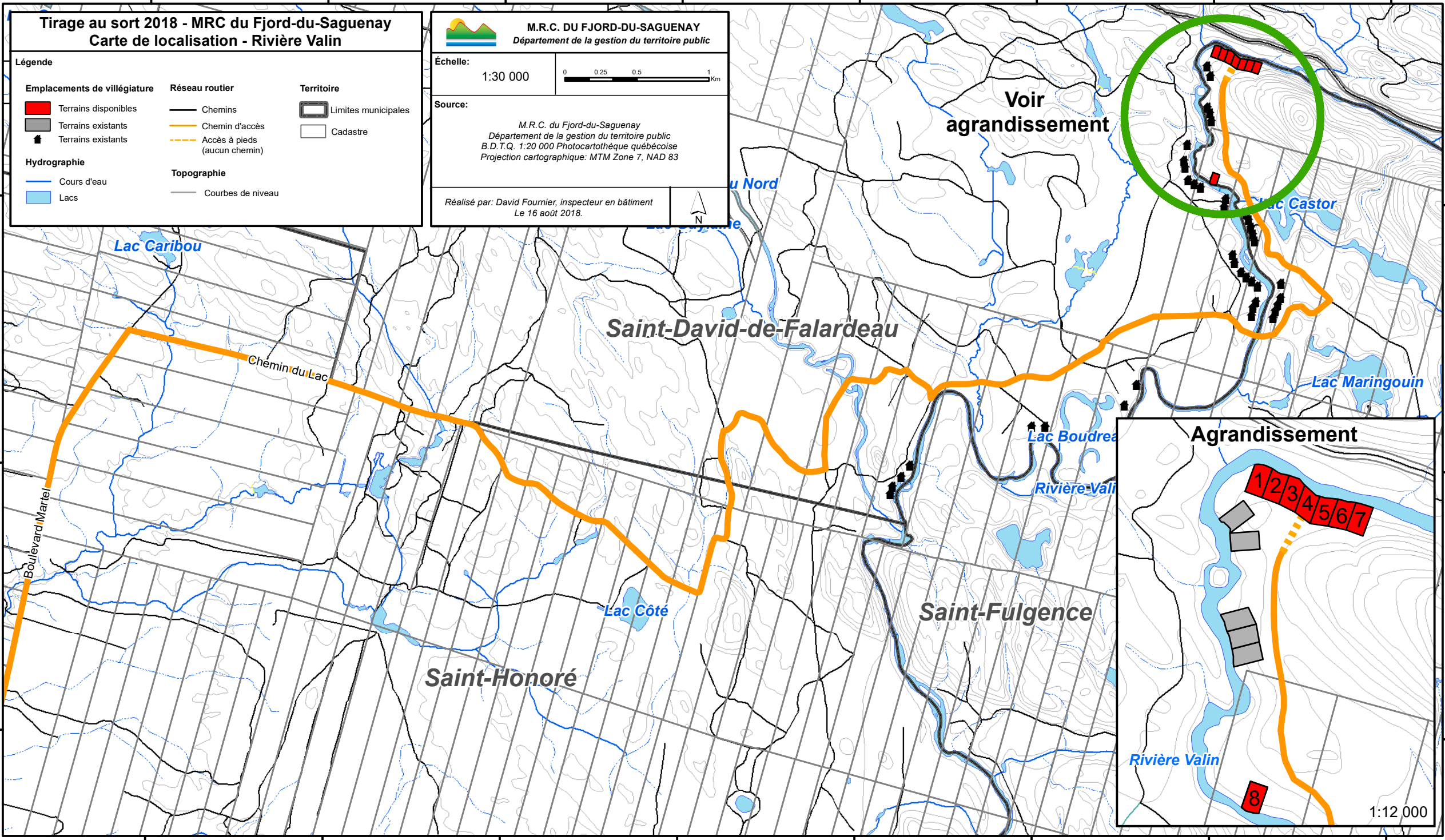
48°34'0"N

48°33'0"N

48°35'0"N

48°34'0"N

48°33'0"N



71°40'W 71°30'W 71°20'W 71°10'W 71°00'W 70°59'W 70°58'W 70°57'W