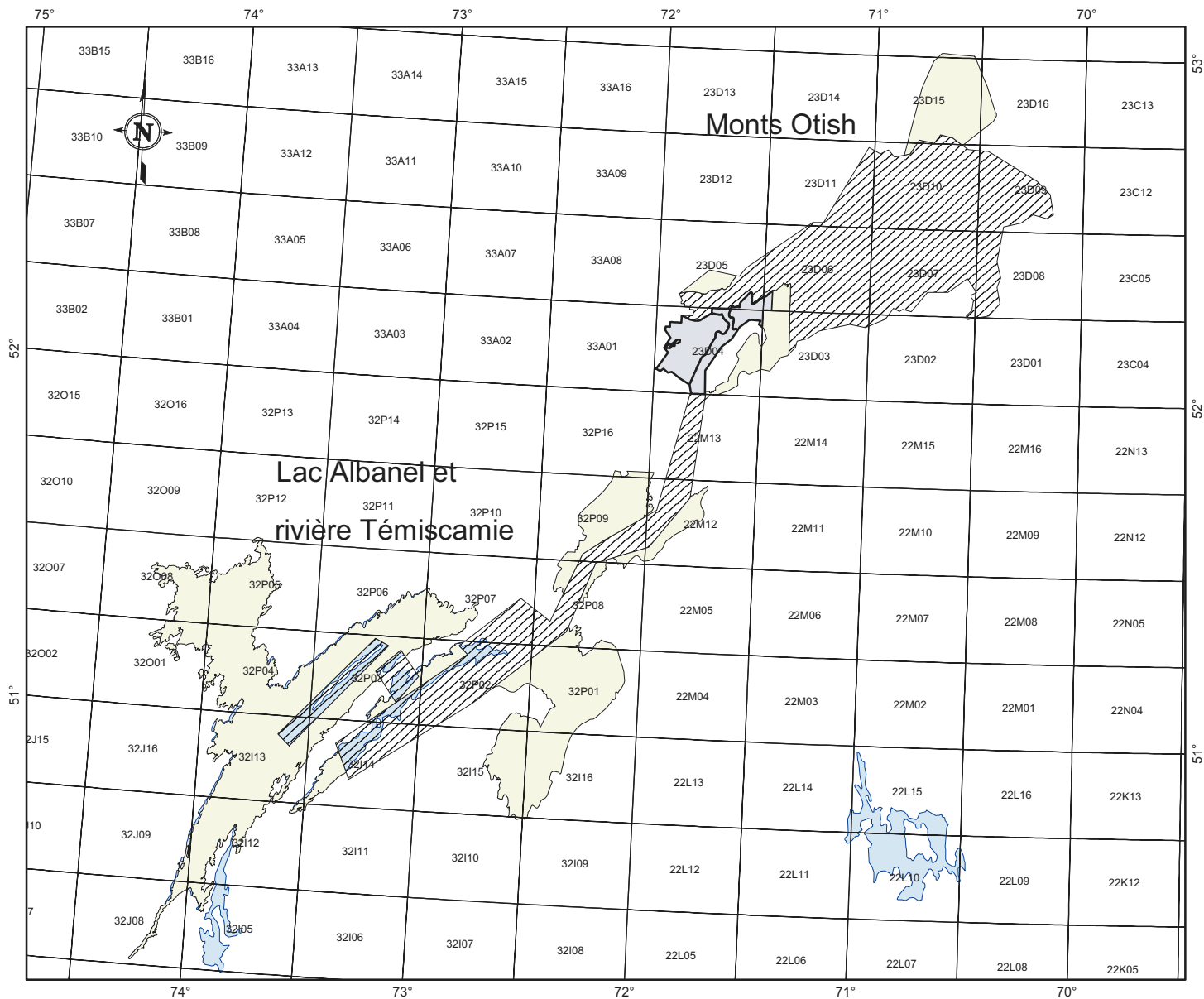





# Localisation du parc des Monts Otish, lac Albanel et rivière Témiscamie



## Légende

-  Réserve à l'État
-  Suspension provisoire de l'octroi de titres miniers
-  Soustraction au jalonnement, à la désignation sur carte, à la recherche minière ou à l'exploitation minière

0 15 30 45 60 75 km



Ressources naturelles  
et Faune

Québec 